

のり養殖施設に注意してください

～ノリ養殖の作業が始まっています～

- プレジャーボートがのり養殖施設に絡まり航行不能になる事故が多発しています。漁場の付近を航行する際には十分に注意してください。
- 漁場の位置を事前に確認し、注意して航行するとともに、ノリ漁場には水面下にロープやノリ網等が設置されているため、養殖施設（浮灯標、ブイ、ノリ網等）には近づかないようにしてください。

漁場の位置図：兵庫県漁業協同組合連合会

<http://www.hggyoren.jf-net.ne.jp/www5/noriken/nori-kanren.asp>



漁場の位置、期間：兵庫の海釣り

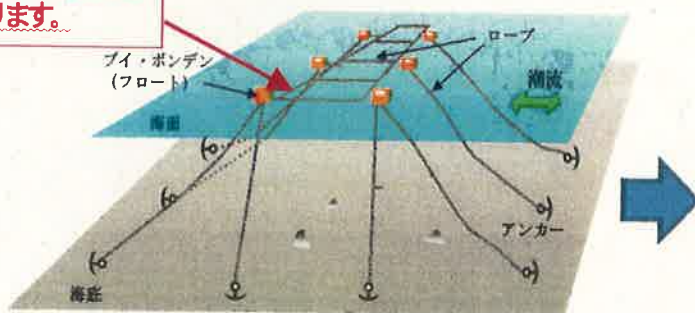
<http://www.hyogo-suigi.jp/Fishing/kukaku.html>



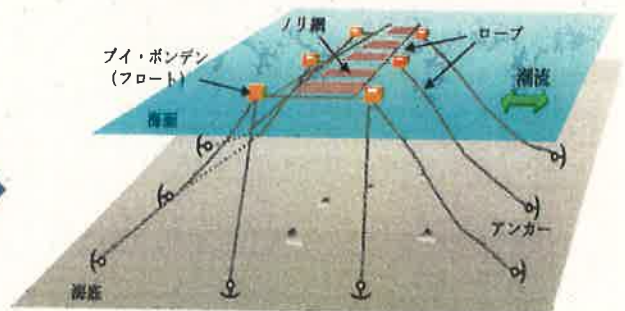
【 養殖漁場の状況 】

のり網が張られていない
ことがあります。

のり養殖準備期（9月～10月）



のり養殖生産期（11月～5月）



養殖漁場の状況写真



養殖漁場の状況写真



養殖漁場内には、水面上や水面直下にロープや網等が設置されています。

【 浮標灯の例 】



養殖場の周囲に設置している浮標灯は養殖施設です。


これらに船を係留等すると、養殖施設が損傷するので、絶対しないでください。

！！ のり網、灯浮標に注意してください ！！


毎年9月から翌年5月頃までの間、養殖漁場にのり・わかめ養殖施設が設置されます。

養殖施設の周囲には、灯浮標（ブイ）が設置され、区域を明示しています。



養殖施設の周囲及び漁場内には、灯浮標（ブイ）やのり網を固定するためのロープ等が多数展張されており、近づくと絡網するおそれがありますので、十分注意して下さい。



のり養殖区域を明示するためのブイ（一例）



のり養殖区域を明示するためのブイ（一例）



のり養殖漁場内に設置されたボンデンの間にはロープが張られており、航行できません。



ロープ

海のものもは118 常時聴守16CH

神戸海上保安部 (078)331-6811
 姫路海上保安部 (078)231-5065
 加古川海上保安部 (078)435-0671

Dial 118 for emergencies at sea
 Maintain a listening watch on Channel 16

Kobe Coast Guard Office 078-331-6811
 Himeji Coast Guard Office 078-231-5065
 Koyasu Coast Guard Station 078-435-0671

해양긴급신고전화 118 상시 청취 16CH

神戸海上保安部 (078)331-6811
 姫路海上保安部 (078)231-5065
 加古川海上保安部 (078)435-0671

Dial 118 for emergencies at sea
 Maintain a listening watch on Channel 16

Kobe Coast Guard Office 078-331-6811
 Himeji Coast Guard Office 078-231-5065
 Koyasu Coast Guard Station 078-435-0671

漁期

漁期 9月10日～翌年6月30日(昭和54年11月22日閣内閣府令)
 魚類(漁業権番号300番台)周年
 貝類(漁業権番号500番台)周年
 免許存続期間 平成30年9月1日～平成35年8月31日

Harvest Period
 Seaweed: September 10 – June 30 the following year
 (Each area sets its own final harvest date, within this period)
 Fish (Fishery right number 300-399): Year round
 Shellfish (Fishery right number 500-599): Year round
 Validity of License: September 1, 2018 – August 31, 2023

어기
 漁期 9월 10일 ~ 익년 6월 30일(국내법령에 의거하여 내역 있음)
 어류(어업권 번호 300번대) 연중
 조개류(어업권 번호 500번대) 연중
 면허유효기간 2018.9.1 ~ 2023.8.31일

漁業権作別
 魚類 9月10日迄翌年6月30日(昭和54年11月22日閣内閣府令)
 魚類(漁業権番号300番台) 今年度の漁期
 貝類(漁業権番号500番台) 今年度の漁期
 漁業免許存続期間 2018.9.1 ~ 2023.8.31日

連絡先

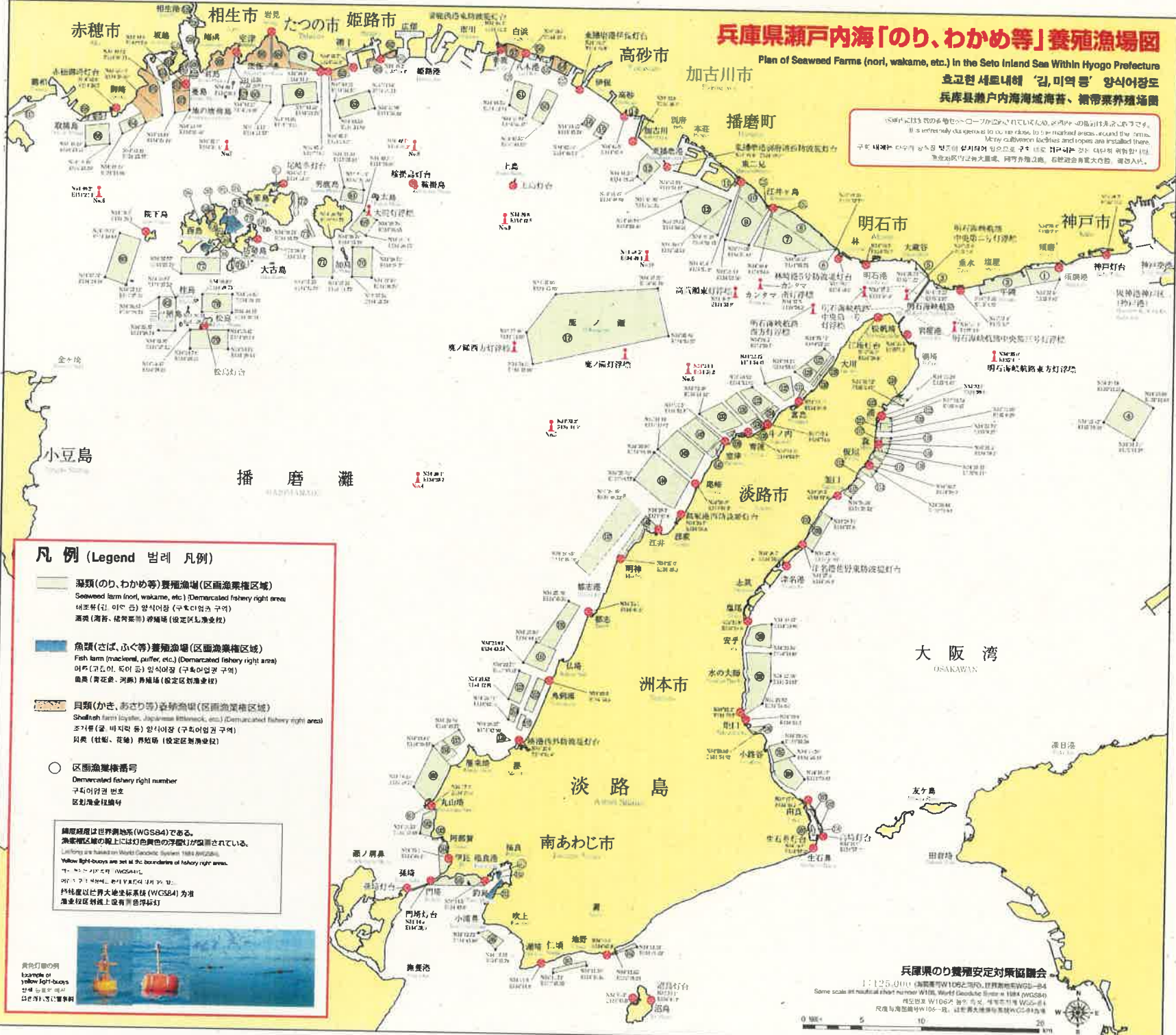
兵庫県漁業協同組合連合会 (078)840-8011
 兵庫県広域行政推進部広域水産課 (078)341-7711
 兵庫県水産部 漁業課 (078)341-7711

Contact:
 Hyogo Pref. Federation of Fisheries Co-operative Associations: 078-840-8011
 Fisheries Div., Agriculture, Forestry & Fisheries Bureau
 Agricultural & Environmental Affairs Dept. Hyogo Pref. Gov't: 078-341-7711

연락처
 兵庫県漁業協同組合連合会 (078)840-8011
 兵庫県広域行政推進部広域水産課 (078)341-7711

联系方式
 兵庫県漁業協同組合連合会 (078)840-8011
 兵庫県広域行政推進部広域水産課 (078)341-7711

<http://www.jf-net.ne.jp/hggyoren/>



兵庫県瀬戸内海「のり、わかめ等」養殖漁場図

Plan of Seaweed Farms (nori, wakame, etc.) in the Seto Inland Sea Within Hyogo Prefecture

효고현 세토내해 '김, 미역 등' 양식어장도
 兵庫県瀬戸内海海藻、裙帯菜養殖場圖

この図にはのり等の養殖セロコウが示されています。セロコウの境界は黄色の浮標で示されています。It is extremely dangerous to use the class, to be marked areas around the farm. Many cultivation facilities and ropes are installed there. くれなゐにこの図が示す養殖セロコウの境界は黄色の浮標で示されています。くれなゐにこの図が示す養殖セロコウの境界は黄色の浮標で示されています。くれなゐにこの図が示す養殖セロコウの境界は黄色の浮標で示されています。

凡例 (Legend 범례 凡例)

- 藻類(のり、わかめ等)養殖漁場(区画漁業権区域)**
 Seaweed farm (nori, wakame, etc.) (Demarcated fishery right area)
- 魚類(さば、ぶく等)養殖漁場(区画漁業権区域)**
 Fish farm (mackerel, puffer, etc.) (Demarcated fishery right area)
- 貝類(かき、あさり等)養殖漁場(区画漁業権区域)**
 Shellfish farm (clayton, Japanese littleneck, etc.) (Demarcated fishery right area)
- 区画漁業権番号**
 Demarcated fishery right number

鎮座経度は世界測地系(WGS84)である。黄線区域の境上には黄色色の浮標が設置されている。Latitude are based on World Geodetic System 1984 (WGS84). Yellow light-buoys are set at the boundaries of fishery right areas.



大阪湾
OSAKAWAN

兵庫県のり養殖安定対策協議会
 1:125,000 (縮尺) 兵庫県W109号地図、世界測地系(WGS84)
 Some scale at natural sheet number W109, World Geodetic System 1984 (WGS84)

